

ASSOCIATION OF INTERNATIONAL ROAD TRANSPORTERS OF AZERBAIJAN - ABADA

The ABADA was established in 1993. The ABADA is a public non-profitable organization unifying Azeri enterprises providing international shipment services by road transport.

By the instructions of the Cabinet of Minister of the republic the ABADA was designated to be a guarantee body under the Customs TIR Convention in the territory of Azerbaijan.

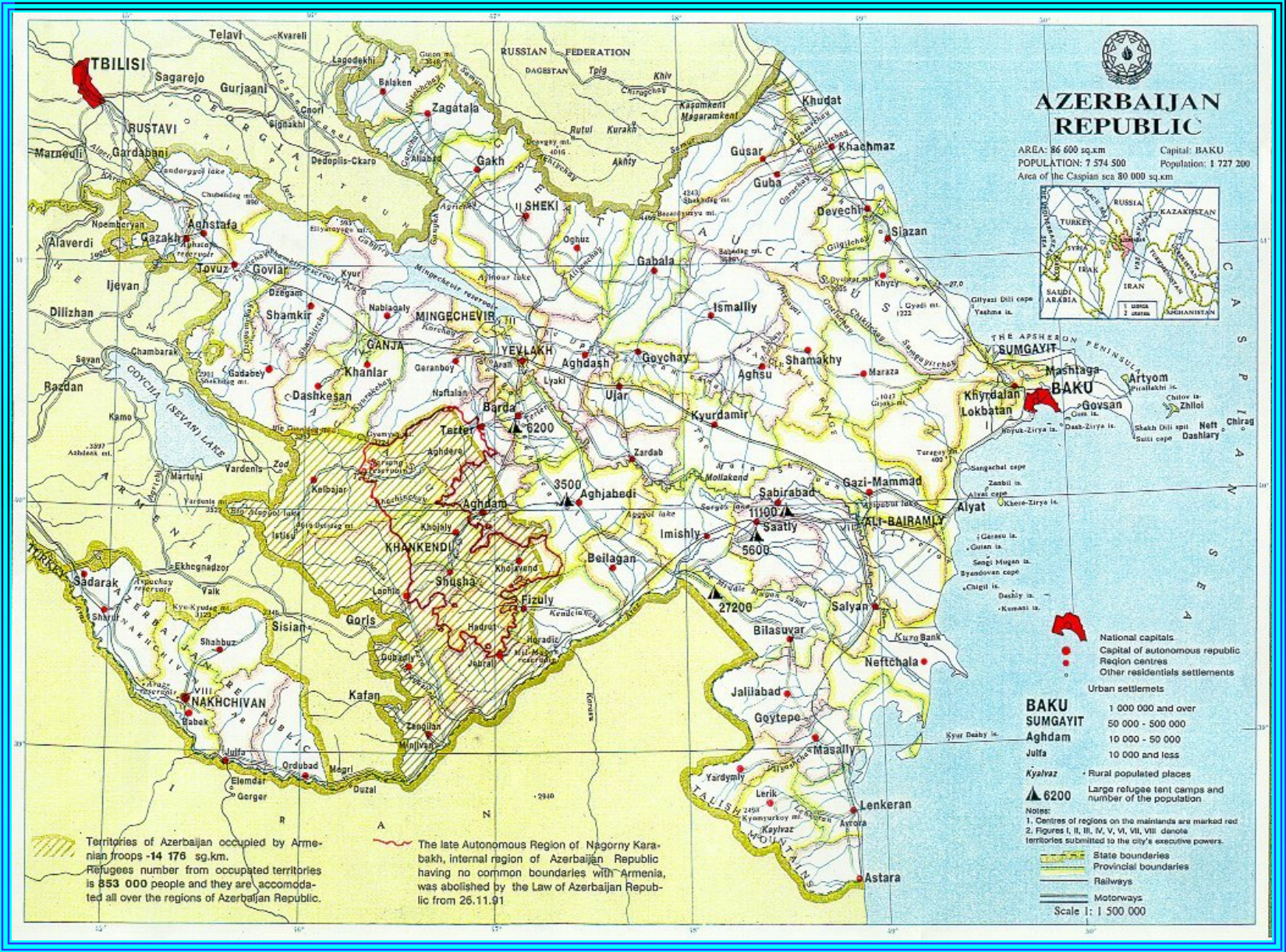
Since 1993 the ABADA is a member of the International Road Transport Union (IRU). It maintains close contacts with all international associations of the world.

The ABADA participates in drafting international and legal acts and programs related to international road transport, including revisions to the Customs TIR Convention.

The ABADA represents interests of Azeri transporters in working bodies of the International Road Transport Union.

Transport System of Azerbaijan





AZERBAIJAN REPUBLIC

AREA: 86 600 sq.km Capital: BAKU
 POPULATION: 7 574 500 Population: 1 727 200
 Area of the Caspian sea: 80 000 sq.km



BAKU	1 000 000 and over
SUMGAYIT	50 000 - 500 000
Aghdam	10 000 - 50 000
Julfa	10 000 and less

Kyayvaz - Rural populated places
▲ 6200 - Large refugee tent camps and number of the population

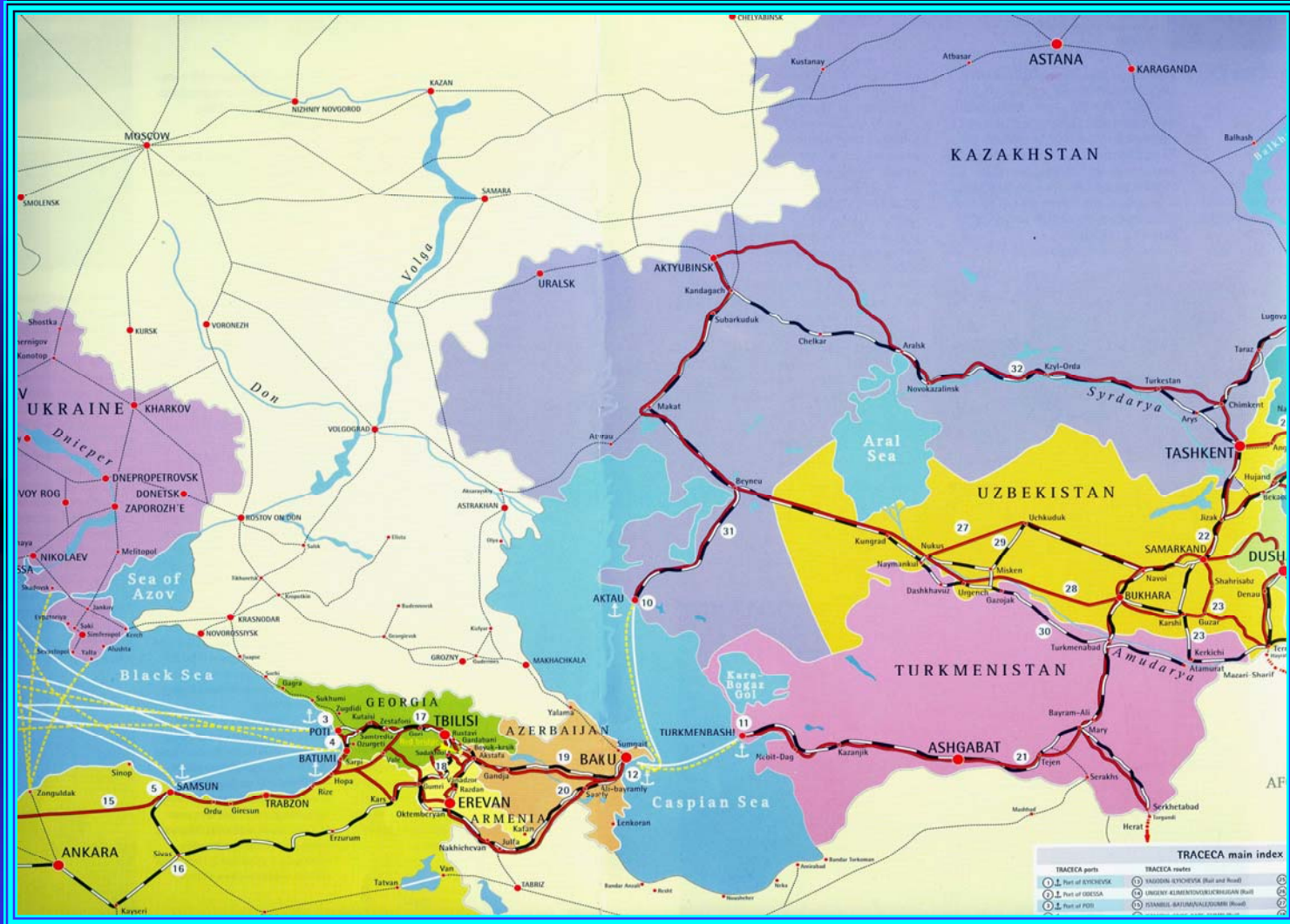
Notes:
 1. Centres of regions on the mainland are marked red
 2. Figures I, II, III, IV, V, VI, VII, VIII denote territories submitted to the city's executive powers.

- State boundaries
 - Provincial boundaries
 - Railways
 - Motorways
- Scale 1: 1 500 000


Territories of Azerbaijan occupied by Armenian troops - 14 176 sq.km.
 Refugees number from occupied territories is 853 000 people and they are accommodated all over the regions of Azerbaijan Republic.

The late Autonomous Region of Nagorno Karabakh, internal region of Azerbaijan Republic having no common boundaries with Armenia, was abolished by the Law of Azerbaijan Republic from 26.11.91

Transport Corridors







Transport Modes



Transport Network

Roads – length is 25.6 thousand km



Baku – SDK 208 km Baku – Astara 315 km Baku – Krasnyi Most 508 km

Маршрут: Биласувар(граница) - Гянджа - Казах (граница)



Таблица расстояний между населенными пунктами

	Граница с Ираном	Биласувар	Сальян	Алят	Казим-Магомед	Кюрдамир	Еблах	Гянджа	Товуз	Казах	Граница с Грузией
Биласувар	22										
Сальян	78	56									
Алят	134	112	56								
Казим-Магомед	180	158	102	46							
Кюрдамир	255	233	177	121	75						
Еблах	345	323	267	211	165	90					
Гянджа	423	401	345	289	243	168	78				
Товуз	503	481	425	369	323	248	158	80			
Казах	526	504	448	392	346	271	181	103	23		
Граница с Грузией	564	542	486	430	384	309	219	141	61	38	

Маршрут: Астара(граница) - Гянджа - Казах (граница)

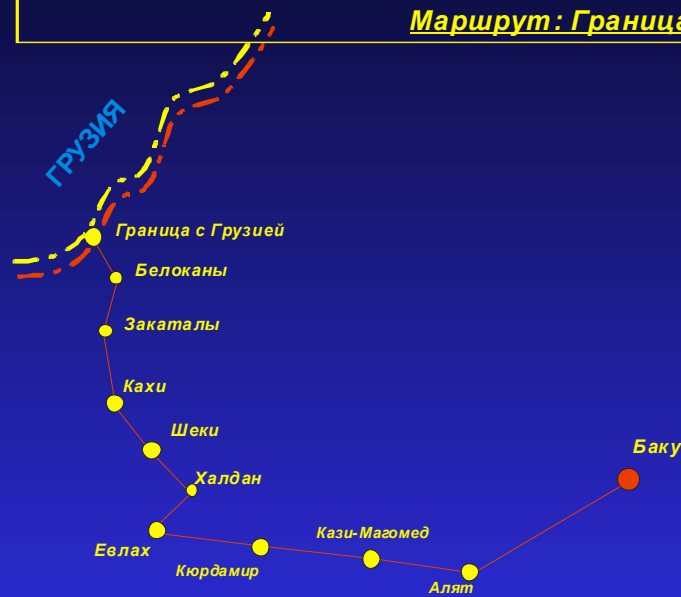


Таблица расстояний между населенными пунктами

	Астара (граница)	Ленкорань	Масаллы	Джалилабад	Биласувар	Сальян	Алят	Казн-Магомед	Кюрдмир	Евлах	Гянджа	Товуз	Казах	Граница с Грузией
Астара (граница)														
Ленкорань	41													
Масаллы	81	40												
Джалилабад	103	62	22											
Биласувар	131	90	50	28										
Сальян	187	146	106	84	56									
Алят	243	202	162	140	112	56								
Казн-Магомед	289	248	208	186	158	102	46							
Кюрдмир	364	323	283	261	233	177	121	75						
Евлах	454	413	373	351	323	267	211	165	90					
Гянджа	532	491	451	429	401	345	289	243	168	78				
Товуз	612	571	531	509	481	425	369	323	248	158	80			
Казах	635	594	554	532	504	448	392	346	271	181	103	23		
Граница с Грузией	673	632	592	570	542	486	430	384	309	219	141	61	38	

Маршрут: Граница с Грузией - Белоканы - Евлах - Баку

Таблица расстояний между населенными пунктами



	Граница с Грузией	Белоканы	Закаталы	Кахи	Шеки	Халдан	Евлах	Кюрдамир	Кази-Магомед	Алят	Баку
Граница с Грузией											
Белоканы	11										
Закаталы	35	24									
Кахи	65	54	30								
Шеки	99	88	64	34							
Халдан	164	153	129	99	65						
Евлах	180	169	145	115	81	16					
Кюрдамир	270	259	235	205	171	106	90				
Кази-Магомед	345	334	310	280	246	181	165	75			
Алят	391	380	356	326	292	227	211	121	46		
Баку	461	450	426	396	362	297	281	191	116	70	

Маршрут: Астара(граница) - Баку - СДК (граница)



Таблица расстояний между населенными пунктами

	Астара (граница)	Ленкорань	Масаллы	Джалилабад	Биласувар	Сальян	Алят	Баку	Сумгаит	Сиязань	Дивичи	Куба	СДК(граница)
Астара (граница)													
Ленкорань	41												
Масаллы	81	40											
Джалилабад	103	62	22										
Биласувар	131	90	50	28									
Сальян	187	146	106	84	56								
Алят	243	202	162	140	112	56							
Баку	313	272	232	210	182	126	70						
Сумгаит	353	312	272	250	222	166	110	40					
Сиязань	416	375	335	313	285	229	173	103	63				
Дивичи	435	394	354	332	304	248	192	122	82	19			
Куба	481	440	400	378	350	294	238	168	128	65	46		
СДК(граница)	521	480	440	418	390	334	278	208	168	105	86	40	

Railways - length 2932 km



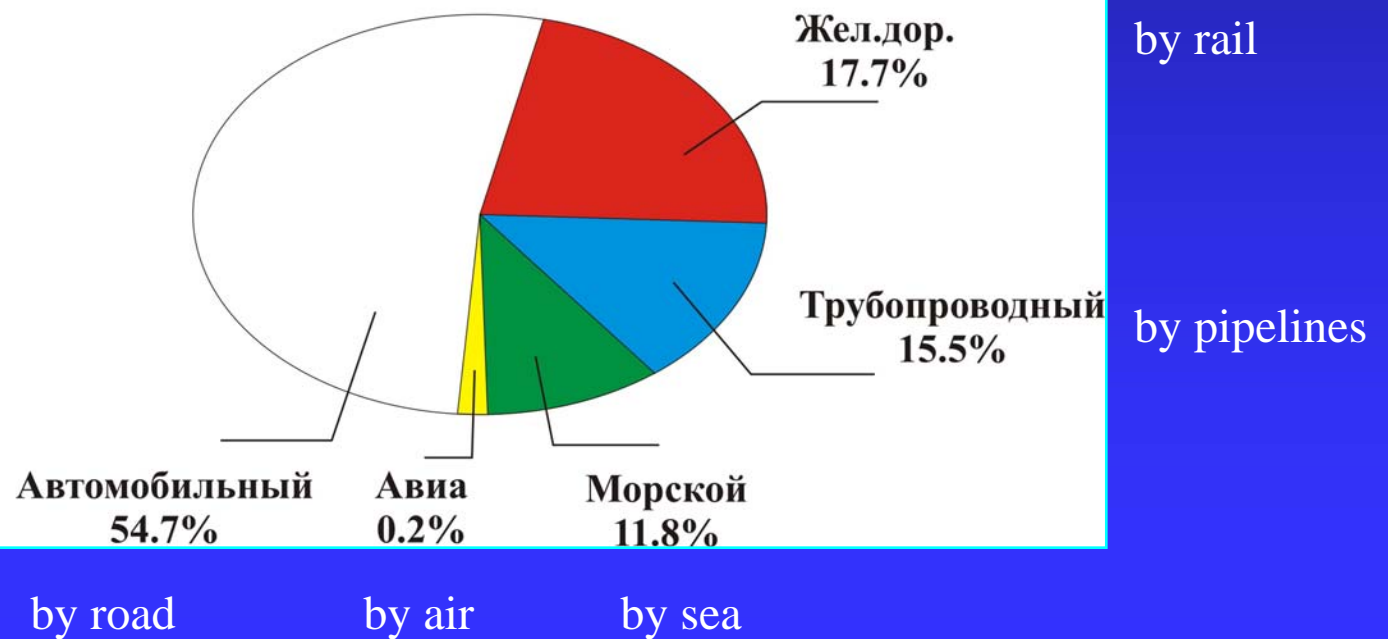
Baku – SDK 208km Baku – Astara 315km Baku – Krasnyi most 508km

Seaways



TRANSPORTATION

CARGO TRANSPORTATION in 2008



TRANSPORT SYSTEM MANAGEMENT STRUCTURE

Ministry of Transport:

Department “Avtonaglyiatservis”

Department “Avtoanglyiatyolservis”

Azerbaijan State Railways

**State Concern “Azerbaijan Hava Yollari” (AZAL -
Airline)**

Caspian Shipping Company

BORDER CROSSINGS



International Transport Links

- Azerbaijan is a member of the following international transport organizations:



Bilateral Agreements on International Road Services

1. Turkey

02.11.1992

2. Georgia

03.02.1993

3. Belorussia

20.04.1994

4. Bulgaria

29.06.1995

5. Romania

27.03.1996

6. Uzbekistan

27.05.1996

7. Kazakhstan

16.09.1996

8. Moldova

27.11.1997

9. Ukraine

01.09.1999.

10. Russia

09.01.2001

11. Latvia

10.07.2001

12. Iran

20.05.2002

13. Greece

2004

14. The Netherlands

2004

International Agreements and Conventions Related to Road Transport

1	BYD kitabçası təqdim etməklə beynəlxalq yük daşımaları haqqında Gömrük Konvensiyası	Таможенная Конвенция о международной перевозке грузов с использованием книжки «МДП» (Карнет-ТИР)	(Customs Convention on the International Transport of Goods under Cover of TIR Carnets), 14.11.1975
2	Бeynəlxalq avtomobil daşımalarını həyata keçirən nəqliyyat vasitələrinin heyətinin işinə dair Avropa Sazişi	Европейское Соглашение, касающееся работы экипажей транспортных средств, осуществляющих международные автомобильные перевозки (ЕСТР).	(European Agreement concerning the Work of Crews of Vehicles engaged in International Road Transport) 01.07.1970
3	Бeynəlxalq avtomagistralлар haqqında Avropa Sazişi	Европейское Соглашение о международных автомагистралях	(European Agreement on Main International Traffic Arteries), 15.11.1977
4	Yol hərəkəti haqqında Konvensiya, Yol hərəkəti haqqında Konvensiya,	Конвенция о дорожном движении	(Convention on Road Traffic), 08.11.1968
5	Бeynəlxalq Yük daşınması Müqaviləsi haqqında Konvensiya	Конвенция о договоре международной дорожной перевозке грузов (КДПГ).	(Convention on the Contract for the International Carriage of Goods by Road), 19.05.1956
6	Yol nəqliyyat vasitələrinin ticarət və kommersiya məqsədilə müvəqqəti idxalını Gömrük Konvensiyası	Таможенная Конвенция, касающаяся временного ввоза дорожных перевозочных средств, служащих для коммерческих целей.	(Customs Convention on the Temporary Importation of Commercial Road Vehicles), 18.05.1956
7	Sərhədlərdə yüklərin nəzarətdən keçirilməsi şərtlərinin razılaşdırılması haqqında Beynəlxalq Konvensiya	Международная Конвенция о согласовании условий проведения контроля груза на границе	(International Convention on the Harmonization of Frontier Control of Goods), 21.10.1982
8	Tez kərlənən qida məhsullarının beynəlxalq daşınması və bu daşımalar üçün təyin olunmuş xüsusi nəqliyyat vasitələri haqqında Saziş	Соглашение о международных перевозках скоропортящихся пищевых продуктов и о специальных транспортных средствах, предназначенных для этих перевозок	(Agreement on the International Carriage of Perishable Foodstuffs and on the Special Equipment to be Used for such Carriage), 01.09.1970
9	Konteynerlərə aid Gömrük Konvensiyası	Таможенная Конвенция, касающаяся контейнеров	(Customs Convention on Containers), 02.12.1972
10	Təhlükəli yüklərin quru yollar ilə beynəlxalq daşımaları haqqında Avropa Sazişi	Европейское соглашение о международной дорожной перевозке опасных грузов (ДОПОГ)	(European Agreement concerning the International Carriage of Dangerous Good by Road) 30.09.1957
11	Təkrarlı nəqliyyat vasitələri, təkrarlı nəqliyyat vasitələrində quraşdırılan və ya istifadə olunan avadanlıq və hissələr üçün vahid texniki qaydaların, və bu qaydalar əsasında verilən razılıqların qarşılıqlı şəkildə tətbiqi şərtlərinin qəbul edilməsi haqqında Müqavilə	Соглашение о принятии единообразных технических предписаний для колесных транспортных средств, предметов оборудования и частей, которые могут быть установлены и/или использованы на колесных транспортных средствах, и об условиях взаимного признания официальных утверждений, выдаваемых на основе этих предписаний	(Agreement concerning the Adoption of Uniform Technical Prescriptions for Wheeled Vehicles, Equipment and Parts which can be fitted and /or be used on Wheeled Vehicles and the Conditions for Reciprocal Recognition of Approvals Granted on the Basis of these Prescriptions), 20.03.1958
12	Təkrarlı nəqliyyat vasitələri, təkrarlı nəqliyyat vasitələrində quraşdırılan və ya istifadə olunan avadanlıq və hissələrə dair qlobal texniki qaydaların müəyyənləşdirilməsi haqqında Müqavilə	Соглашение о введении глобальных технических правил для колесных транспортных средств, предметов, оборудования и частей, которые могут быть установлены и/или использованы на колесных транспортных средствах	(Agreement concerning the Establishing of Global Technical Regulations for Wheeled Vehicles, Equipment and Parts which can be fitted and/or be used on Wheeled Vehicles), 25.06.1998