



TAJIKISTAN





Ministry of Transport of the Republic of Tajikistan

Road Safety Situation in the CAREC Transit
Corridors

**Behidzhon Azimovich Ziyoyev,
Chief Specialist of the Ground Transport Department**

08/05/2017 Tbilisi city







MAIN TRANSPORT CORRIDORS OF THE REPUBLIC OF TAJIKISTAN

Министерство транспорта и коммуникаций
Информационно-аналитический центр

Реабилитация существующих дорог	ст-сть стро-ва по АИИ 2011
1. Душанбе - Айни - Худжанд - Бустон - Чанак	187,1
2. Душанбе - Вахдат - Дангара	7,5
3. Кудоб - Шагон	43,6
4. Айни - Пенджикент	28,9
5. Курган-Тюбе - Дусти-Нижний Пилж	9,4

Наименование основных коридоров	Протя- жность, км	по РТ
1. Душанбе - Ховат - Истаравшан - Айни - Душанбе - Курган-Тюбе - Дусти-Нижний Пилж - Кундуз - Кабул	1111	525
2. Термет - Душанбе - Вахдат - Гарм - Джиргатали - гр.Киргизия - Сары-Таш	795	464
3. Айни - Пенджикент - Самарканд	149	113
4. Душанбе - Хаваст - Бешобод - Худжанд - Кабибодан - Коканд	306	139
5. Душанбе - Худжанд - Исфара - Ош - Сары-Таш	612	120
6. Термет - Айвадж - Кабодленд - Кызил-Кала - Душанбе	305	249
7. Сары-Таш - Мургаб - Хорог - Ишкашим - Файзабад	789	604

Uzbekistan

Kyrgyzstan

China

К И Т А Й

Afghanistan

Pakistan
ПАКИСТАН

Условные обозначения:

- Существующие автодороги
- Автодороги финансируемые международными финансовыми институтами
- Автодороги предложенные для финансирования донорами
- Существующие железные дороги
- Железные дороги намеренные к строительству и реконструкции
- Мостовые переходы через реку Пилж
- Терминалы по обслуживанию иностранных перевозчиков
- Железнодорожная станция

1. Дусти-Нижний Пилж	9. Чирчик-Термет	17. Ош-Ишкашим
2. Айвадж - Кабодленд	10. Памир - Алай	18. Нижний Пилж - Шаран
3. Сары-Таш - Мургаб	11. Рашт - Пенджикент	19. Ишкашим - Наманган
4. Душанбе - Хаваст	12. Джиргатали - Ховат	20. Курган-Тюбе
5. Душанбе - Худжанд	13. Душанбе - Худжанд	21. Худжанд - Шаран
6. Термет - Айвадж	14. Мургаб - Кизил-Арт	22. Сары-Таш
7. Айни - Пенджикент	15. Вахдат - Кизил-Кала	23. Коммунальная полиция Наманган
8. Курган-Тюбе	16. Наманган - Рашт	24. Курган-Тюбе
	17. Уйкен - оазис Наманган	



Министерство транспорта и коммуникации
Информационно-коммуникационный отдел

Реконструкция существующих дорог	с/с-с/с км/млн. \$
1. Душанбе - Айни - Худжанд - Буюн - Чанак	187,1
2. Душанбе - Вахдат - Дангара	7,5
3. Куляб - Шагон	
4. Айни - Пенджикент	
5. Курган-Тюбе - Дусти-Нижний Падж	9,4

Navast

Hujand

br. Kirgizstan

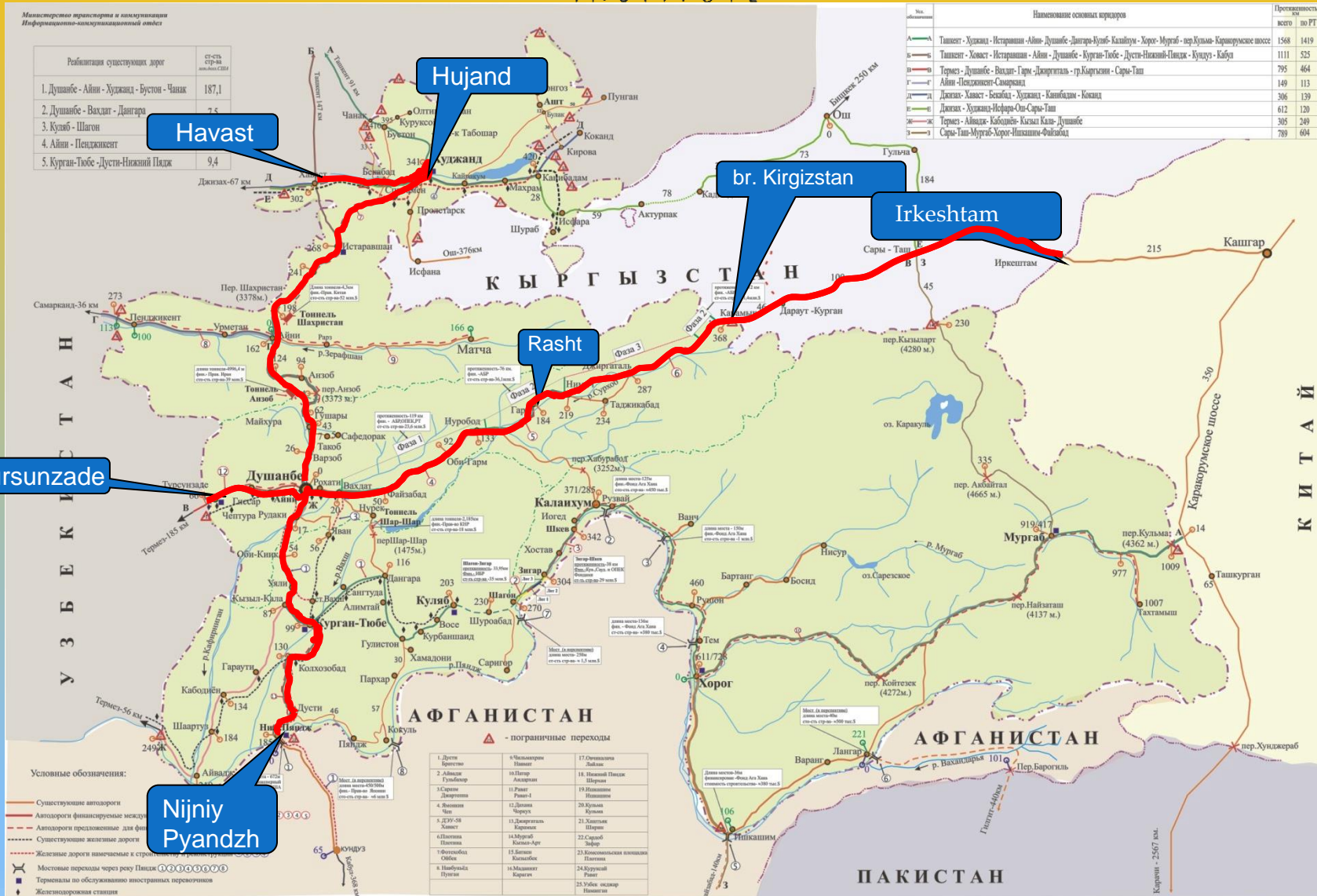
Irkeshtam

Rasht

Tursunzade

Nijniy
Pyandzh

№	Наименование основных коридоров	Протяженность, км	всего по РТ
1	Ташкент - Худжанд - Истаравшан - Айни - Душанбе - Дангара-Куляб - Калайрум - Хорег - Мургаб - пер.Куляб - Каракорумское шоссе	1568	1419
2	Ташкент - Ховат - Истаравшан - Айни - Душанбе - Курган-Тюбе - Дусти-Нижний Падж - Кушуд - Кабул	1111	525
3	Термез - Душанбе - Вахдат - Гирм - Джиргатай - пр.Киргизия - Сары-Таш	795	464
4	Айни - Пенджикент - Самарканд	149	113
5	Джизак - Хаваст - Бешабад - Худжанд - Канибадам - Коканд	306	139
6	Джизак - Худжанд-Исфара-Ош-Сары-Таш	612	120
7	Термез - Айни - Кандован - Кизил Кале - Душанбе	305	249
8	Сары-Таш-Мургаб-Хорег-Нижний Падж-Бешабад	789	604





Лошхан бехтар намунаи ҳолати роҳи минтақавии Душанбе – сарҳади Ўзбекистон аз ҳайкали А.Сино то дарвозаи ғарбии ш. Душанбе.
Тасвири перспективии қисми хіебони Б.Гафуров

Dushanbe to Uzbek Border Road Improvement Project
The Road within Dushanbe City from the Avicenna Monument to the West Gate
Visualization of B. Gafurov Avenue (82nd Micro Circle Interchange)



Лошхан бехтар намунаи ҳолати роҳи минтақавии Душанбе – сарҳади Ўзбекистон аз ҳайкали А.Сино то дарвозаи ғарбии ш. Душанбе.
Тасвири перспективии қисми хіебони Б.Гафуров

Dushanbe to Uzbek Border Road Improvement Project
The Road within Dushanbe City from the Avicenna Monument to the West Gate



Лошхан бехтар намунаи ҳолати роҳи минтақавии Душанбе – сарҳади Ўзбекистон аз ҳайкали А.Сино то дарвозаи ғарбии ш. Душанбе.
Тасвири перспективии қисми хіебони Б.Гафуров

Dushanbe to Uzbek Border Road Improvement Project
The Road within Dushanbe City from the Avicenna Monument to the West Gate
Visualization of B. Gafurov Avenue (82nd Micro Circle Interchange)

INTERNATIONAL FINANCIAL INSTITUTIONS



Asian Development Bank
(501.6 mln USD)



**European Bank for
Reconstruction and
Development**
(87.1 mln USD)



**Abu Dhabi Foundation for
International Development**
(15.0 mln USD)



**Islamic Development
Bank**
(71.3 mln USD)



**Kuwait Fund for Arab Economic
Development**
(35.2 mln USD)



World Bank
(45.0 mln USD)



OPEC Fund
(44.5 mln USD)



**Saudi Development
Fund**
(26.0 mln USD)

Japan Poverty Reduction Fund
(6.3 mln USD)

Aga Khan Foundation
(7.8 mln USD)

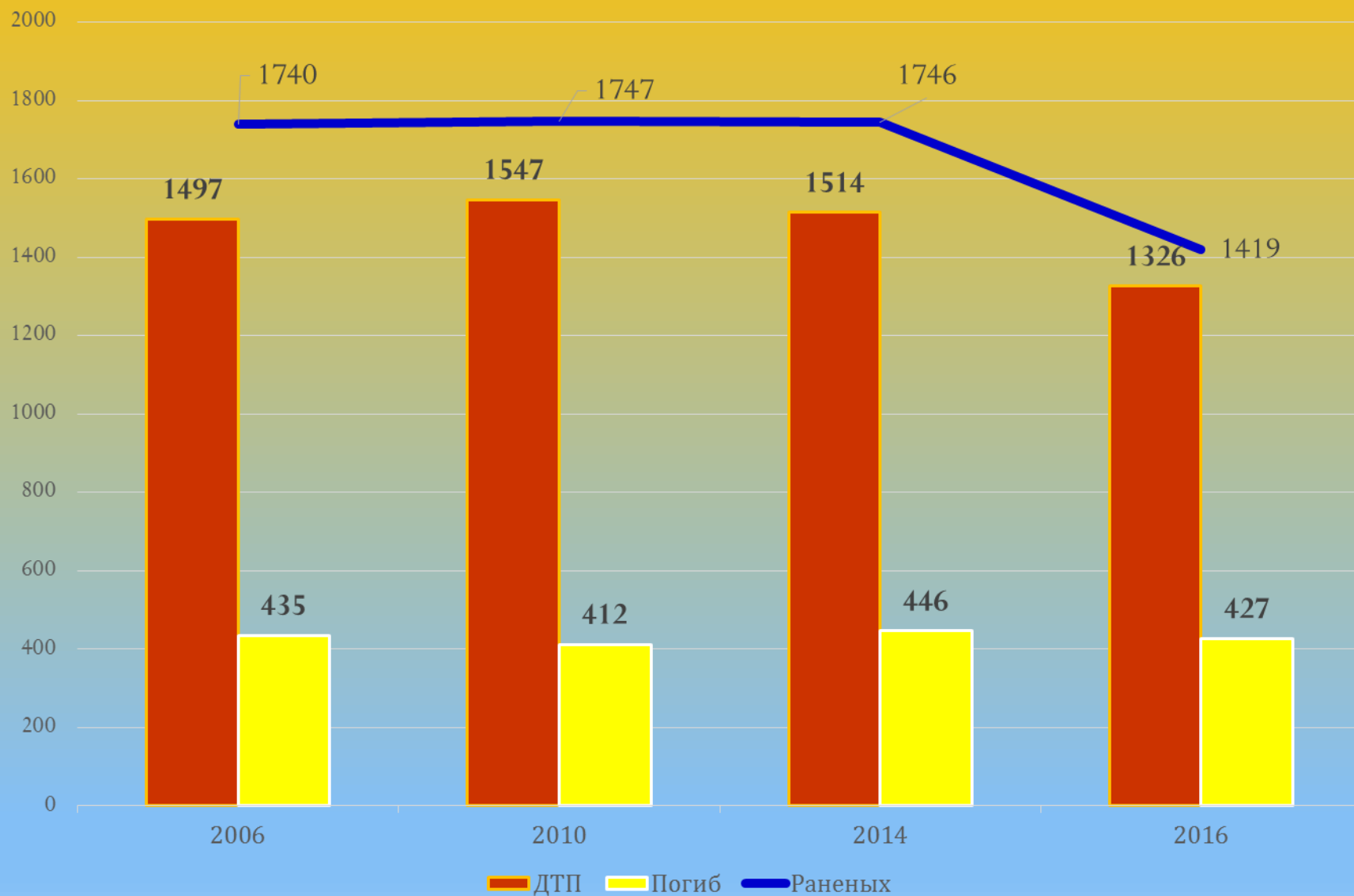
**Asian Bank for Infrastructure
Investments**
(27.5 mln USD)

National trends in road traffic accidents, deaths and serious injuries

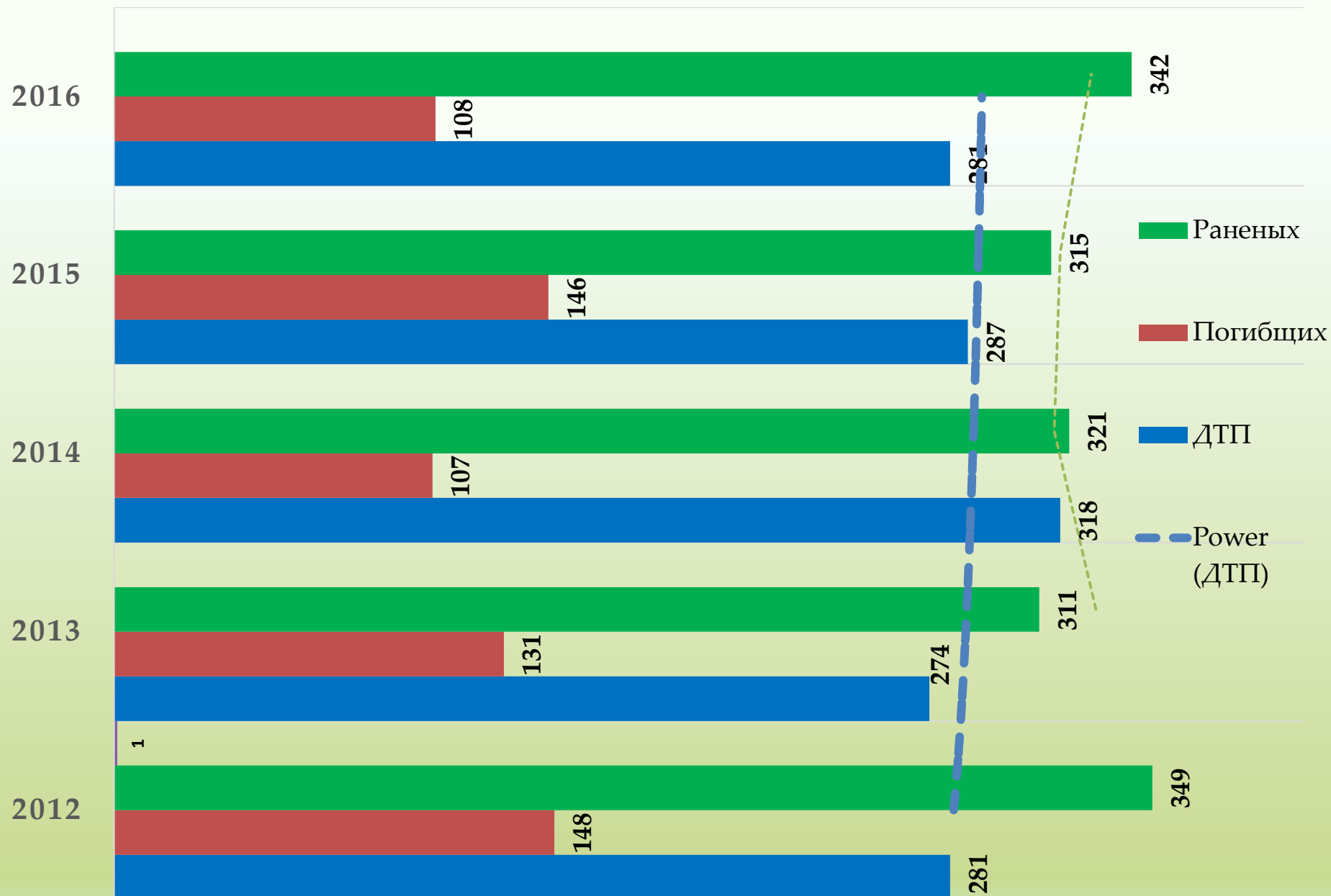
	2006	2010	2014	2016
Traffic accidents	1,497	1,547	1,514	1,326
Deaths	435	412	446	427
Serious injuries	1,740	1,747	1,746	1,419



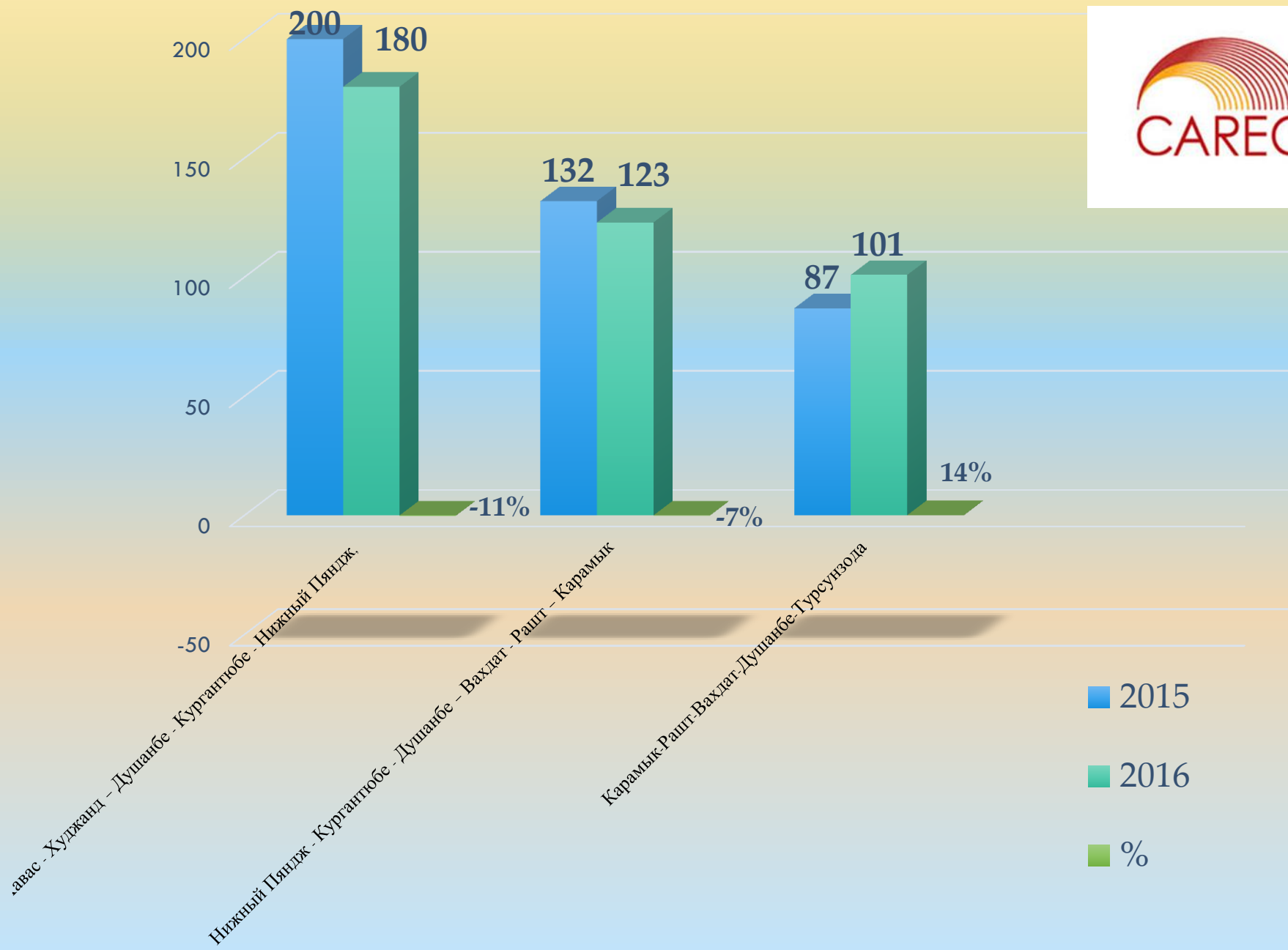
Diagram of road accidents of the RT for 10 years



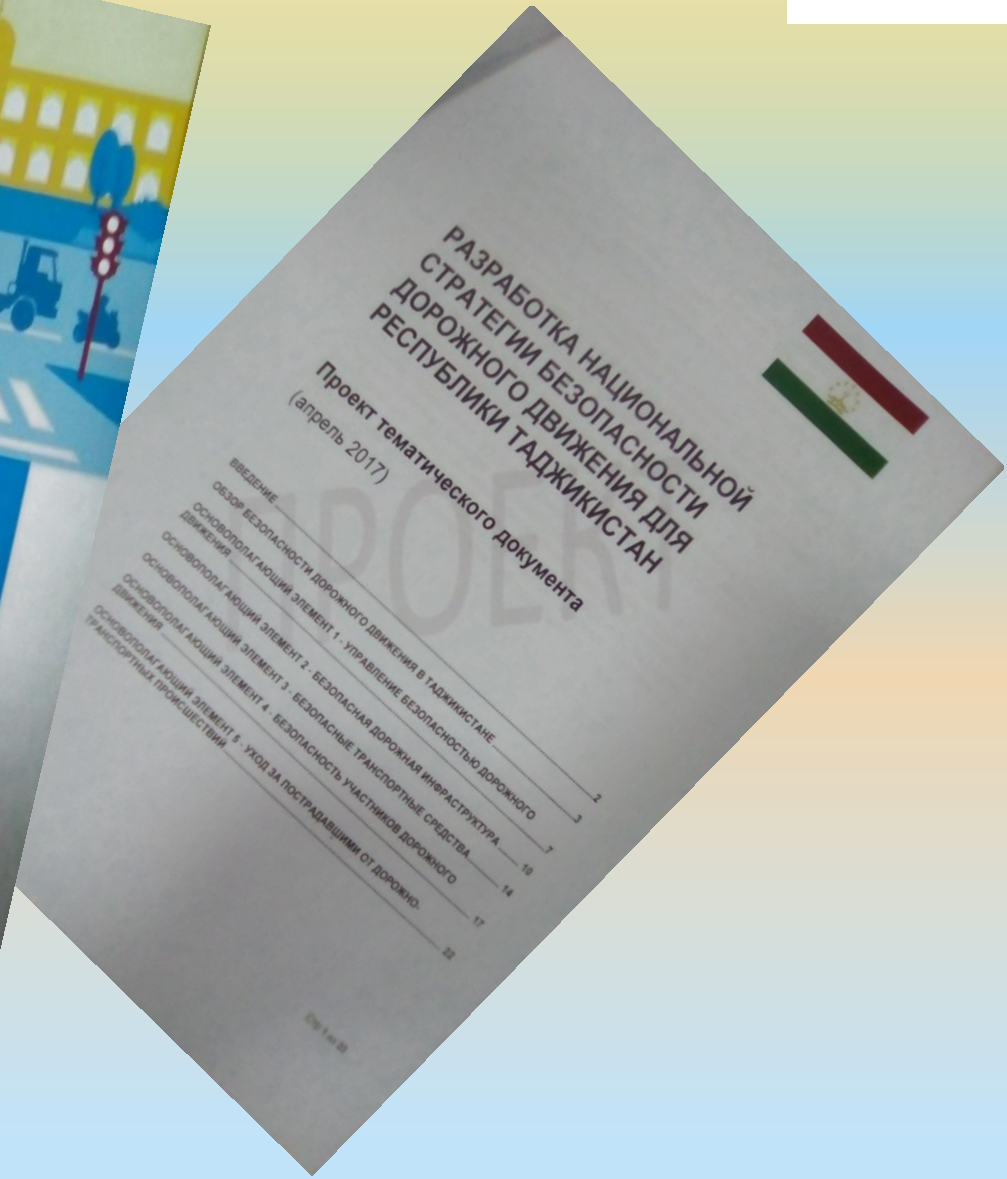
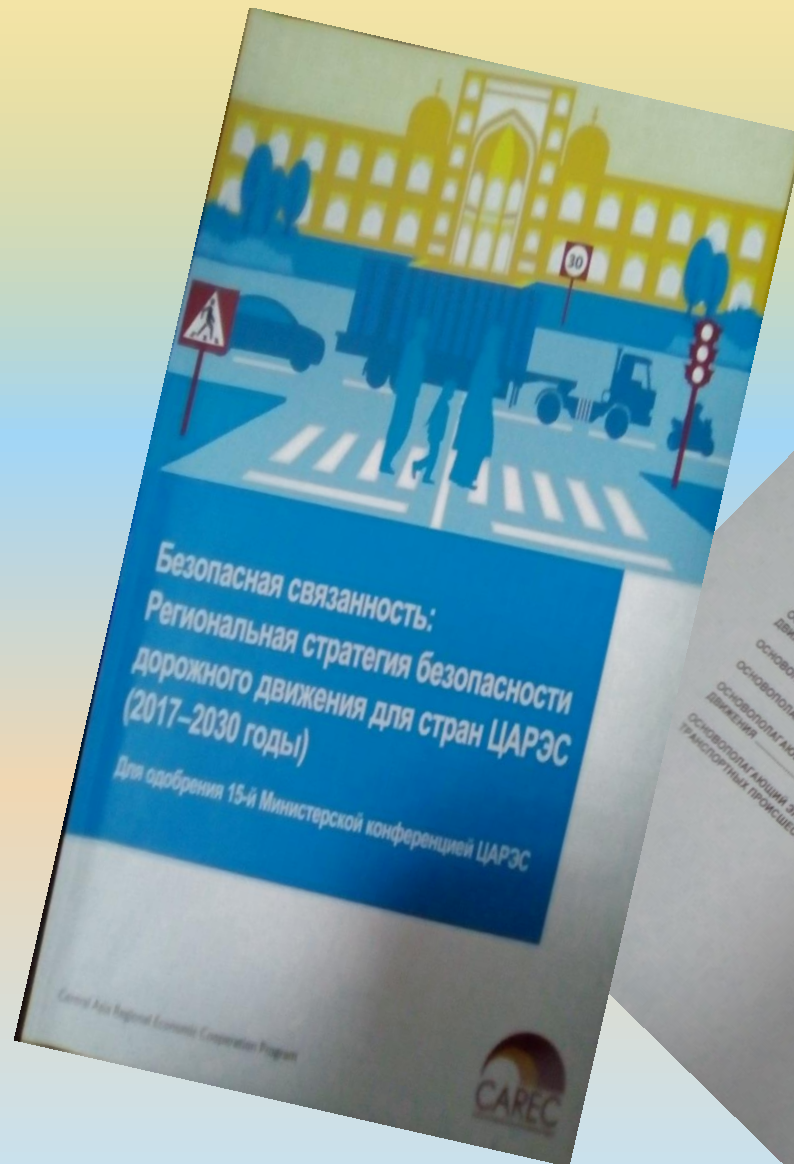
ANALYSIS OF ACCIDENTS IN THE CAREC TRANSIT CORRIDORS FOR 2012-2016.



ANALYSIS OF ACCIDENTS ON CAREC TRANSIT CORRIDORS FOR 2016.



THE NATIONAL ROAD SAFETY STRATEGY FOR THE REPUBLIC OF TAJIKISTAN



Draft proposed concept:

This concept is based on the five components of the UN Global Plan for the Decade of Action for Road Safety 2011–2020

Component 1.

- **Road Safety Management.**

Component 2.

- **Safer Roads.**

Component 3.

- **Safer Vehicles.**

Component 4.

- **Safer Road Users.**

Component 5.

- **Post-crash response**



THANK YOU FOR
YOUR ATTENTION

begijon@mail.ru

www.mintrans.tj